

PENGARUH DINAMIKA OSEANOGRAFI TERHADAP EKOSISTEM *MANGROVE* DI DESA PAGATAN BESAR

Ira Puspita Dewi*, Nursalam, Dimas Widyanata

Prodi Ilmu Kelautan Fakultas Perikanan dan Kelautan ULM, Jl. Jend. A. Yani Km. 36 Banjarbaru, Indonesia

*Corresponding author. Email: irapuspitadewi@ulm.ac.id

Manuscript received: 26 November 2020; Received in revised form: 24 March 2021; Accepted: 5 April 2021

Abstrak

Ekosistem *mangrove* di pesisir Desa Pagatan Besar telah berkembang menjadi kawasan ekowisata *mangrove* yang membentang sepanjang 1 km di Pesisir Barat Desa Pagatan Besar. Desa Pagatan Besar dengan berbagai dinamika biofisiknya mempunyai potensi terjadinya perubahan bentang alam, yang umumnya dipengaruhi oleh gelombang dari Laut Jawa. Penelitian ini secara umum bertujuan (1) menganalisis riwayat gelombang maksimum 21 tahun, (2) menganalisis arus rata-rata selama 4 tahun terakhir, (3) mengamati pengaruh dinamika oseanografi terhadap perubahan garis pantai dan tutupan *mangrove*. Metode penelitian meliputi penelusuran literatur, pengumpulan data, pengolahan dan analisis data. Data gelombang diperoleh dari peramalan gelombang menggunakan data angin dari situs ECMWF dianalisis dengan *plot series* dan *wave rose*. Data arus diolah dengan metode *least square* pada *software* WTWC MATLAB untuk mengetahui pola distribusi arus total, pasang surut, dan residu setiap komponen arus. Analisis terhadap perubahan garis pantai dan tutupan *mangrove* menggunakan tumpang susun citra satelit Landsat tahun 1999, 2009 dan 2019. Hasil penelitian ini adalah (1) gelombang maksimum selama 21 tahun dominan terjadi pada Musim Barat (Desember – Februari) dengan ketinggian rata-rata 1,515 meter. Gelombang maksimum tertinggi terjadi pada tahun 2001 yaitu 2,03 meter, (2) Rata-rata kecepatan arus total pada Musim Barat mencapai 14,91 cm/s, arus pasang sebesar 13,88 cm/s dan arus residu sebesar 6,17 cm/s, dengan pola dominan ke arah timur laut dan tenggara, (3) Terjadi perubahan garis pantai (sedimentasi dan abrasi) serta penurunan luasan *mangrove* sebesar 4,68 Ha selama periode 1999 – 2009.

Kata Kunci: arus; garis pantai; gelombang maksimum; *mangrove*; oseanografi

Abstract

The mangrove ecosystem on the coast of Pagatan Besar Village has developed into a mangrove ecotourism area that stretches 1 km along the west coast of Pagatan Besar Village. Pagatan Besar Village with its various biophysical dynamics has the potential for changes in the landscape, which are generally influenced by waves from the Java Sea. This study generally aims (1) to analyze the maximum wave history of 21 years, (2) to analyze the average current during the last 4 years, (3) to observe the effect of oceanographic dynamics on changes in shoreline and mangrove cover. The research method includes literature search, data collection, data processing and analysis. Wave data obtained from wave forecasting using wind data from the ECMWF site were analyzed by plot series and wave rose. Flow data were processed using the least square method in the WTWC MATLAB software to determine the distribution pattern of the total flow, tides, and residues of each current component. Analysis of changes in shoreline and mangrove cover using overlaying Landsat satellite imagery in 1999, 2009 and 2019. The results of this study are (1) the maximum waves for 21 years are dominant in the western season (December - February) with an average height of 1.515 meters. The highest maximum wave occurred in 2001, namely 2.03 meters, (2) The average total flow velocity in the west season reaches 14.91 cm/s,

tidal current is 13.88 cm/s and residual current is 6.17 cm/s, with a dominant pattern towards the northeast and southeast, (3) There has been a change in the coastline (sedimentation and abrasion) and a decrease in mangrove area by 4.68 Ha during the 1999 - 2009 period..

Keywords: current; mangrove; maximum wave; oceanography; shoreline

Pendahuluan

Indonesia secara garis besar memiliki 13 ancaman bencana, baik di darat maupun di pesisirnya. Salah satu ancaman bencana terhadap pesisir yaitu ancaman terhadap gelombang ekstrim dan abrasi (PERKA BNPB, 2012). Desa Pagatan Besar dengan berbagai dinamika biofisiknya mempunyai potensi terjadinya perubahan bentang alam. Dulunya, wilayah ini mengalami abrasi yang cukup besar, mencapai 150 – 200 meter dari garis pantai selama rentang waktu tahun 1997 – 2006. Soendjoto dan Arifin (1999) dalam Primatianti (2002) menyatakan sejak tahun 1985 pantai sepanjang 800 m dan selebar 150 m tersebut diabrasi oleh gelombang pasang. Hasil diskusi dengan masyarakat (2019) bahwa abrasi pada musim gelombang besar (Oktober – Januari) mencapai lebih 2 meter dalam kurun waktu 1997 – 2001. Sebagian penduduk yang bermukim di pesisir mengalami dampak pengikisan pantai yang cukup parah.

Kestabilan pesisir pantai di wilayah ini dan Kalimantan Selatan pada umumnya dipengaruhi oleh gelombang dari Laut Jawa dan Selat Makassar. Tekanan akibat dinamika oseanografi yang berasal dari laut sangat mempengaruhi kerentanan pantai (Dewi dan Baharuddin, 2019). Tekanan ini dapat dikurangi dengan mempertahankan vegetasi yang tumbuh di sepanjang pesisir pantai, seperti *mangrove*. Secara fisik, hutan *mangrove* berfungsi sebagai pelindung pantai dari pengaruh gelombang laut. Secara ekologi, hutan *mangrove* menyediakan habitat bagi berbagai macam spesies karena fungsinya sebagai daerah asuhan (*nursery ground*), daerah pemijahan (*spawning ground*), serta tempat untuk mencari makan (*feeding ground*) bagi biota

perairan yang terdapat di dalamnya (Bengen, 2004).

Ekosistem *mangrove* di pesisir Desa Pagatan Besar seluas 276,58 Ha yang tersebar di sepanjang pantai dan muara sungai (Ponaru, Syahdan dan Nursalam, 2017), dengan jenis *mangrove* yang ditemukan sebanyak 5 jenis (Setiawan, 2017). Desa Pagatan Besar telah berkembang menjadi kawasan lindung atau kawasan ekowisata *mangrove* yang membentang sepanjang 1 km di Pesisir Barat Desa Pagatan Besar. Kawasan ekowisata ini memiliki luas ± 10 ha. Jenis *mangrove* yang terdapat di lokasi tersebut didominasi oleh jenis *Avicennia alba* dan *A. marina* (Nursalam, Syahdan dan Akbar, 2019). Sejak tahun 2015 masyarakat mulai aktif melakukan penanaman *mangrove* untuk merehabilitasi wilayah *mangrove* yang rusak.

Meskipun keberadaan ekosistem *mangrove* yang terbukti dapat melindungi pantai, tetapi ancaman terhadap gelombang besar/ ekstrim yang bisa mengakibatkan abrasi tetap saja ada. Apalagi, ekosistem *mangrove* tergolong dinamis karena dapat terus berkembang serta mengalami suksesi sesuai dengan perubahan tempat tumbuhnya, *mangrove* juga tergolong labil karena mudah sekali rusak dan sulit untuk pulih kembali (Arief, 2003).

Besarnya energi gelombang dipengaruhi oleh kondisi di sekitarnya dan akan mempengaruhi kedudukan garis pantai. Menurut Pratikto, Armino dan Suntoyo (1997), gelombang yang datang mendekati pantai cenderung mengepung tanjung, dan mengkonsentrasikan energinya di sisi muka dan samping tanjung tersebut. Perlindungan ekstra sangat diperlukan untuk daerah pantai yang memiliki bagian

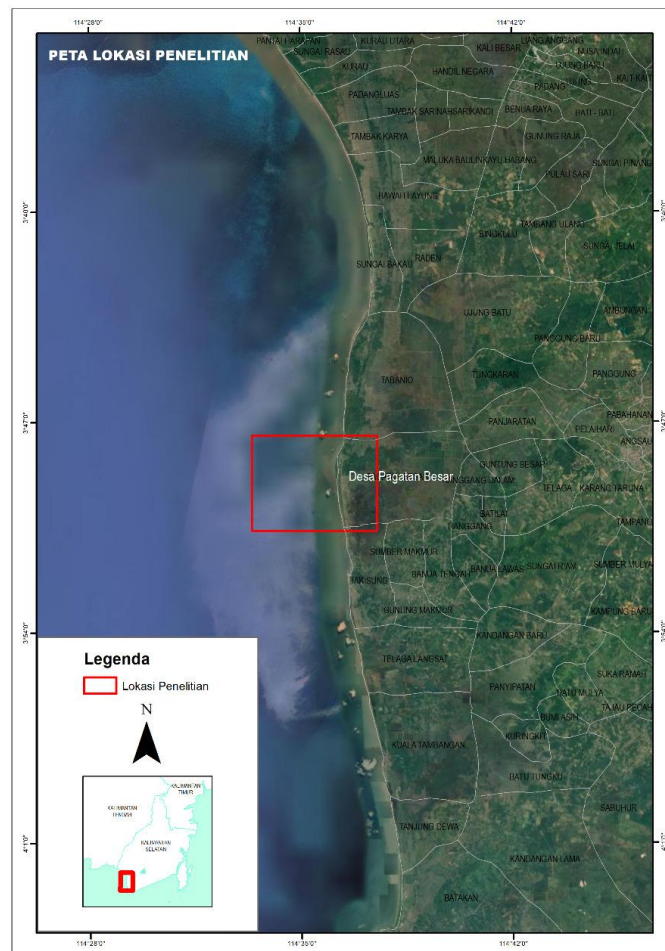
yang menjorok ke laut. Sementara di daerah teluk, garis pantai lebih panjang dibanding tanjung, energi gelombang cenderung disebar ke sepanjang garis pantai. Kerentanan merupakan suatu kondisi dari suatu komunitas atau masyarakat yang mengarah atau menyebabkan tidak mempunya dalam menghadapi ancaman bencana. Kerentanan ekosistem *mangrove* merupakan suatu gejala yang berpotensi menimbulkan ancaman kerusakan, kelangsungan hidup dan pertumbuhan *mangrove*.

Ruang lingkup penelitian ini adalah pengaruh dinamika oseanografi selama 22 tahun terhadap perubahan luasan *mangrove* dan perubahan garis pantai di kawasan ekowisata Desa Pagatan Besar, yang nantinya akan digunakan untuk menentukan indeks kerentanan ekosistem *mangrove* terhadap ancaman gelombang ekstrim sebagai dasar menyusun

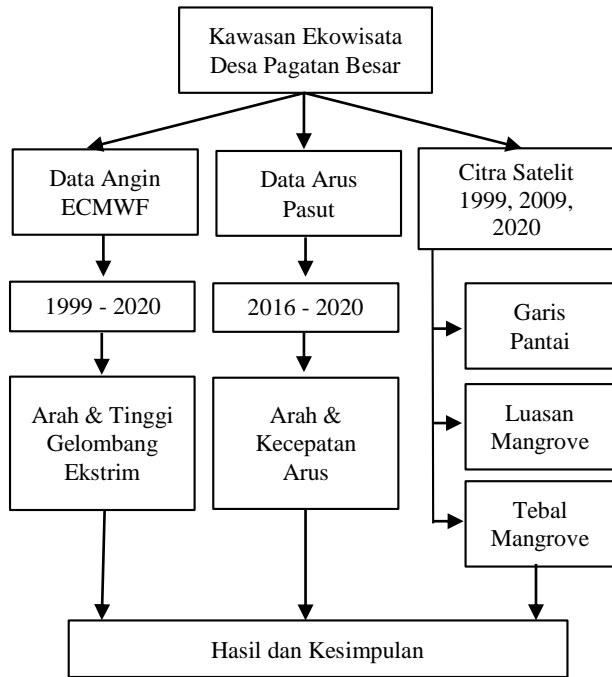
rekomendasi untuk mitigasi bencana pesisir dan laut. Penelitian ini bertujuan untuk menganalisis riwayat kejadian gelombang maksimum selama 21 tahun (1999 – 2020), menganalisis arus rata-rata selama 4 tahun terakhir (2016 – 2020), mengamati pengaruh dinamika oseanografi terhadap perubahan garis pantai sertautupan *mangrove* di Desa Pagatan Besar tahun 1999, 2009 dan 2019.

Metode Penelitian

Penelitian dilaksanakan pada tahun 2020 dengan lokasi kajian yaitu kawasan ekowisata *mangrove* di Desa Pagatan Besar Provinsi Kalimantan Selatan (Gambar 1). Metode penelitian meliputi penelusuran data sekunder, perolehan data angin dan data citra, pengolahan dan analisis data angin dan citra satelit. Alur penelitian ini dapat dilihat pada Gambar 2 berikut.



Gambar 1. Lokasi Penelitian.



Gambar 2. Diagram Alir Penelitian.

Perolehan Data

Data gelombang ekstrem diperoleh dari *Data Reanalysis ERA5* yang memiliki resolusi spasial sebesar $1^{\circ} \times 1^{\circ}$ dan resolusi temporal bulanan dari situs *European Centre for Medium-Range Weather Forecasts (ECMWF)* angin selama Januari 1999 – Juli 2020. Informasi data arus laut diperoleh melalui data instan yang diperoleh melalui situs <http://marine.copernicus.eu> dengan resolusi spasial $1/120$ (9,25 km) pada koordinat lintang 3.75° LS dan 114.58° BT. Arus yang diolah memiliki resolusi temporal 1 jam selama satu bulan di musim yang berbeda dan rata-rata bulanan pada tahun 2016 – 2020. Informasi perubahan garis pantai, luas tutupan *mangrove* serta kondisinya diperoleh dari citra satelit Landsat 7 dan Landsat 8 pada tahun 1999, 2009 dan 2019.

Pengolahan dan Analisis Data

Data dengan file ekstensi *.nc* diekstrak menjadi format *.txt* menggunakan perangkat lunak *Ocean Data View (ODV)*. Data gelombang dianalisis dengan *plot series* dan *wave rose*) dari tinggi

gelombang selama 22 tahun diambil dari satu titik koordinat, yaitu titik 4° LS dan 114° BT. Hasil sebaran spasial gelombang berlokasi di Perairan Selatan Provinsi Kalimantan Selatan dengan domain wilayah sebesar $3 - 6^{\circ}$ LS dan $112 - 115^{\circ}$ BT berupa tinggi gelombang signifikan, tinggi gelombang maksimum dan arah rambatan gelombang. *Plot series* dan spasial gelombang dianalisis dengan menggunakan data interval 1 jam. *Wave rose*, tabulasi dan grafik dari kelas distribusi frekuensi rerata bulanan gelombang dianalisis menggunakan perangkat lunak *WRPlot View*.

Pada peramalan gelombang, kecepatan angin yang diperoleh dikonversi menjadi kecepatan angin di atas permukaan laut. Data angin yang digunakan dalam peramalan gelombang adalah data angin di atas permukaan laut sebagai tegangan angin (*wind stress*). Hasil peramalan gelombang yang terlalu besar perlu direduksi, maka dilakukan analisis *fetch* (Savile et al., 1962 dalam CERC, 1984).

Arus yang diperoleh merupakan total, arus total merupakan penjumlahan arus pasang surut dan arus non pasang (residu). Resolusi temporal 1 jam digunakan untuk memisahkan data arus pasang surut dengan arus residu. Arus total dipisahkan komponen timur – barat (u) dan komponen utara – selatan (v). Pengolahan data arus menggunakan metode *least square* yang disajikan pada *software World Tide and World Current (WTWC)* di *MATLAB* untuk mengetahui pola distribusi arus total, pasang surut, dan residu pada setiap komponen arus. Visualisasi data dilakukan dalam bentuk *stickplot* arus total, arus pasang, dan arus non pasang (residu).

Analisis perubahan garis pantai dan kondisi tutupan *mangrove* menggunakan citra satelit Landsat 7 dan Landsat 8 pada tahun 1999, 2009 dan 2019. Hasil analisis dari 3 tahun yang berbeda tersebut ditumpang

disusun untuk melihat dampak perubahan yang diakibatkan oleh dinamika oseanografi dalam hal ini gelombang dan arus terhadap perubahan garis pantai dan tutupan vegetasi *mangrove*.

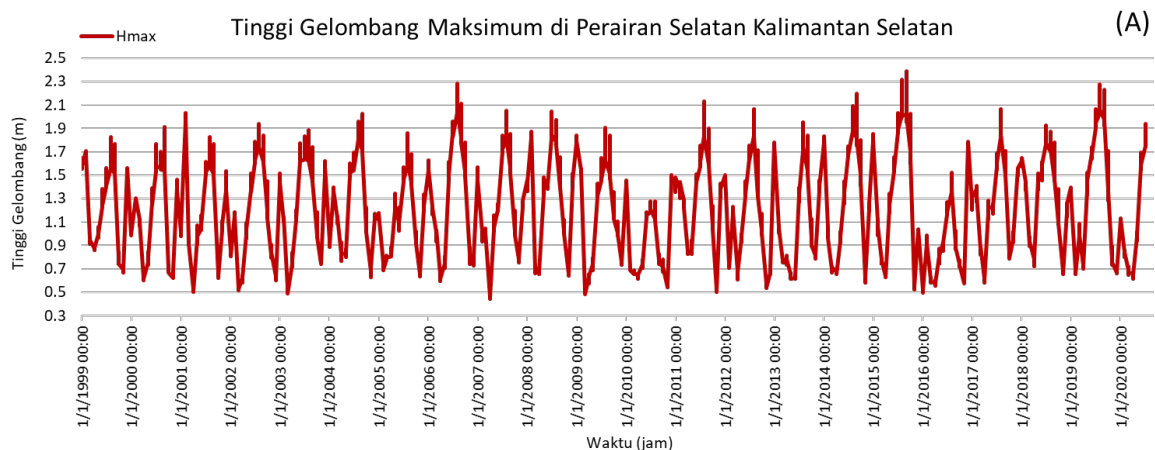
Hasil dan Pembahasan

Kejadian Gelombang Ekstrim 21 tahun (1999 – 2020)

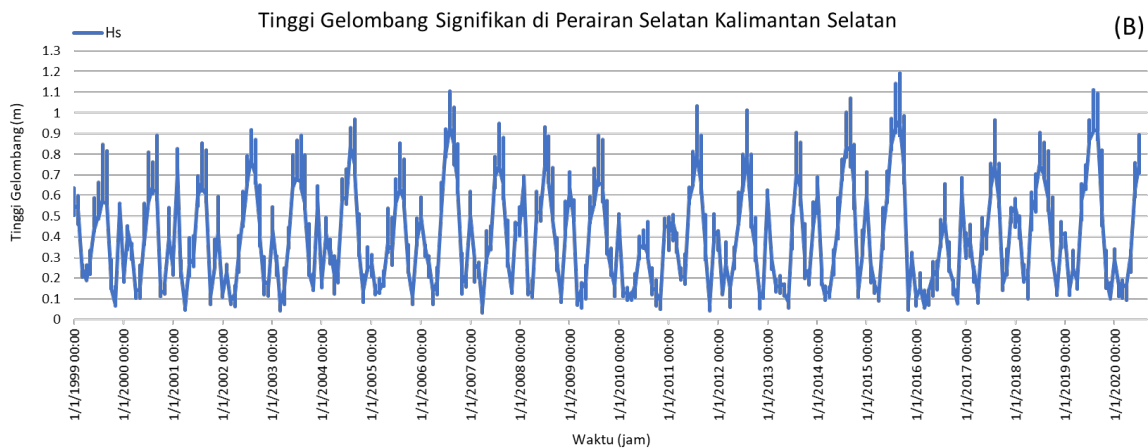
Tinggi gelombang maksimum dan gelombang signifikan selama 20 tahun memiliki nilai yang berfluktuatif. Tinggi gelombang maksimum memiliki rentang nilai 0,45 – 2,39 m (Gambar 3) dengan nilai rerata tinggi gelombang sebesar 1,21 m, sedangkan tinggi gelombang signifikan memiliki rentang nilai yang berkisar antara 0,03 – 1,19 m dengan rerata tinggi gelombang sebesar 0,42 m. Tinggi gelombang maksimum dan gelombang

signifikan tertinggi terjadi pada bulan September 2015 (Gambar 4).

Wave rose dan grafik distribusi gelombang maksimum pada Musim Barat disajikan pada Gambar 5. Arah gelombang maksimum pada Musim Barat dominan merambat menuju timur, arah lainnya menuju ke tenggara dan selatan dengan persentase yang lebih kecil. Resultan vektor *wave rose* bernilai 85% dengan arah 295 derajat (Gambar 5a). Grafik distribusi frekuensi gelombang (Gambar 5b) menunjukkan bahwa kelas tinggi gelombang yang mendominasi pada Musim Barat yaitu 1 – 2 meter dengan nilai persentase sebesar 77,5%, kelas tinggi gelombang 0 – 1 meter memiliki persentase sebesar 21,2% dan kelas tinggi gelombang 2 – 3 meter sebesar 1,3%.



Gambar 3. Kejadian Gelombang Maksimum di Daerah Ekowisata *Mangrove* Desa Pagatan Besar selama 20 tahun.



Gambar 4. Kejadian Gelombang Signifikan di Daerah Ekowisata *Mangrove* Desa Pagatan Besar selama 20 tahun.

terjadi pada tahun 2001 yaitu 2,03 meter. Rata-rata kecepatan arus total 2016 – 2020 pada Musim Barat mencapai 14,91 cm/s, arus pasut sebesar 13,88 cm/s dan arus residu sebesar 6,17 cm/s, dengan pola dominan ke arah timur laut dan tenggara. Terjadi perubahan garis pantai (sedimentasi dan abrasi) serta penurunan luasan mangrove sebesar 4,68 Ha selama periode 1999 – 2009.

Ucapan Terima Kasih

Terima kasih kepada Rektor Universitas Lambung Mangkurat, LPPM ULM, Dekan FPK ULM, Kepala Desa Pagatan Besar, Tim Peneliti serta masyarakat Desa Pagatan Besar yang telah mendanai dan membantu kelancaran penelitian ini.

Daftar Pustaka

- Arief, A. 2003. *Hutan Mangrove Fungsi dan Manfaatnya*. Yogyakarta. Kanisius.
- Bengen, G.D. 2004. *Pedoman Teknis Pengenalan dan Pengelolaan Ekosistem Mangrove*. PKSPL-IPB. Bogor.
- [CERC] Coastal Engineering Research Center. 1984. *Shore Protection Manual Volume I, Fourth Edition*. Washington: U.S. Army Coastal Engineering Research Center.
- Dewi, I.P. dan Baharuddin. 2019. *Analisis Indeks Kerentanan Pantai Kalimantan Selatan*. Seminar Nasional Perikanan dan Kelautan Tahun 2019. Fakultas Perikanan dan Kelautan. Universitas Lambung Mangkurat. Banjarbaru.
- Nursalam., Syahdan, M., Akbar, Z. 2019. *Kandungan Biomassa pada Struktur Tegakan Mangrove Jenis Avicennia marina di Desa Pagatan Besar*. Makalah Seminar Nasional Perikanan dan Kelautan VI. Banjarbaru.
- [PERKA BNPB] Peraturan Kepala Badan Nasional Penanggulangan Bencana Nomor 02 Tahun 2012 Tentang Pedoman Umum Pengkajian Risiko Bencana.
- Ponaru., Syahdan, M. dan Nursalam. 2017. *Pemantauan Sebaran dan Luasan Vegetasi Mangrove Menggunakan Citra Landsat di Pesisir Kabupaten Tanah Laut*. Jurnal MCSIJ. 1(1).
- Pratikto, W.A., Armino, H.D. dan Suntoyo. 1997. *Perencanaan fasilitas pantai dan laut*. Edisi pertama. Bpfe. Yogyakarta. 226 hlm.
- Primatianti, M. 2002. *Kajian Partisipasi Masyarakat Dalam Pengelolaan Ekosistem Mangrove (Studi Kasus di Kecamatan Kintap dan Kecamatan Takisung, Kabupaten Tanah Laut Provinsi Kalimantan Selatan)*. Tesis. IPB. Bogor.
- Setiawan, M.A.N. 2017. *Analisis Vegetasi Mangrove dan Hubungannya dengan Parameter Lingkungan di Kecamatan Takisung Kabupaten Tanah Laut*. Jurnal MCSIJ. 1(1).
- Thurmann, H.V. 2007. *Introductory Oceanography*. Bell and Howell Company Columbus Ohio.